










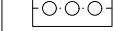








DUNAALMÁS

"EURO VELO 6" KERÉKPÁRÚT KÜLTÉRÜLETI SZABÁLYOZÁSI TERVE

M = 1 : 5 000

JELMAGYARÁZAT

-  A módosítással érintett terület
-  Általános mezőgazdasági terület
-  Korlátozott funkciójú mezőgazdasági terület
-  Kereskedelmi, szolgáltató gazdasági terület
-  Ipari gazdasági terület
-  Védelmi célú erdőterület
-  Vizgazdálkodási terület
-  Közlekedési terület - közút
-  Közlekedési terület - vasút
-  Tervezett szabályozási vonal
-  Szabályozási szélesség
-  Övezethatár
-  Építési hely
-  Kerékpárút
-  Kiemelten érzékeny felszín alatti vízminőség-védelmi terület határa
-  Védőtávolság
-  Régészeti terület határa
-  Nagyvízi meder határa

.../2018. (... ..) önkormányzati rendelet 1. melléklete
6/2004. (VIII. 5.) önkormányzati rendelet melléklete

Készült az állami alapadatok felhasználásával

KÖRNYEZETTERV

TERVEZŐ, SZOLGÁLTATÓ ÉS TANÁCSADÓ KORLÁTOLT FELELŐSSÉGŰ TÁRSASÁG
Cím: 1149. Budapest, Városliget 12-14. Telefon/Fax: 061-340-2382, mobil: 0620-517-23-91 E-mail: mta@kornyeztterv.hu

DUNAALMÁS TELEPÜLÉSENRENDEZÉSI ESZKÖZEINEK MÓDOSÍTÁSA

AZ EURO VELO 6 KERÉKPÁRÚT KÜLTÉRÜLETI SZABÁLYOZÁSI TERVE

M = 1 : 5 000

2018.május

